

# WEGBESCHREIBUNG ZUR SPORTMEDIZIN DER UNIVERSITÄT GIESSEN

Stand 4. Juli 2013

## Inhalt

1	Anfahrt mit dem Auto:.....	1
1.1	Hinweis zu Navigationssystemen/ Routenplanern: .....	1
1.2	Anfahrt mit dem Auto von Süden (Frankfurt) auf der Autobahn A5:.....	2
1.3	Anfahrt mit dem Auto von Nordwesten (Köln, Dortmund) auf der Autobahn A45: .....	3
1.4	Anfahrt mit dem Auto von Westen (Limburg, Wetzlar) auf der B49:.....	4
1.5	Anfahrt mit dem Auto von Norden (Marburg) auf der B3, folgend B3a: .....	5
1.6	Anfahrt mit dem Auto von Nordosten (Kassel) auf der Autobahn A5:.....	6
1.7	Anfahrt mit dem Auto von Südosten auf der B457: .....	7
2	Öffentliche Verkehrsmittel vom Gießener Hauptbahnhof: .....	8
3	Lageplan der Sportstätten und Gebäude .....	10

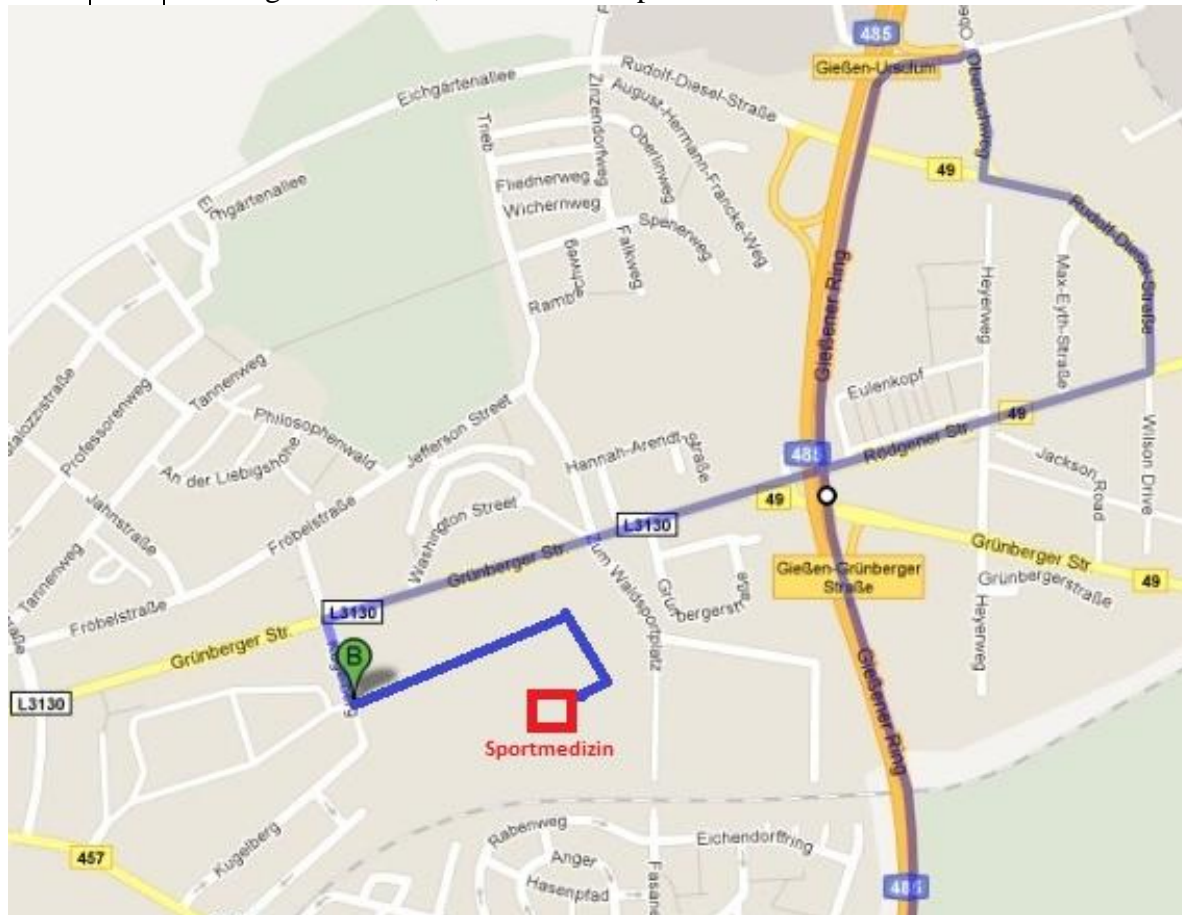
## **1 Anfahrt mit dem Auto:**

### **1.1 Hinweis zu Navigationssystemen/ Routenplanern:**

Hinweis zur Verwendung von Routenplanern: Unser Institut am Kugelberg kann mit dem KFZ nur von der Grünberger Straße aus erreicht werden. Von der Licher Straße kommend endet die Straße „Kugelberg“ vorzeitig in einer Sackgasse. Dies machen die meisten Routenplaner falsch. Wir empfehlen Ihnen je nach Anfahrtsrichtung die folgenden Wege.

## 1.2 Anfahrt mit dem Auto von Süden (Frankfurt) auf der Autobahn A5:

Nr.	Wegbeschreibung	Folgen für
1.	Bei Ausfahrt 11-Gambacher Kreuz in A45 Richtung Köln/Dortmund/Wetzlar/Marburg/Gießen einfädeln	9,4 km
2.	Bei Ausfahrt 33-Gießener Südkreuz in A485 Richtung Marburg/Gießen/Linden einfädeln	10,6 km
3.	Bei Ausfahrt 3-Gießen-Ursulum Richtung Oberlachweg/B49 fahren	180 m
4.	Rechts abbiegen auf Oberlachweg/B49 (Schilder nach Alsfeld/Grünberg/Gießen/GI-Wieseck/Gr.- Buseck/GI-Rödgen)	210 m
5.	Links abbiegen auf Rudolf-Diesel-Straße/B49 (Schilder nach Alsfeld/Grünberg/Buseck/GI-Rödgen/Stadtmitte)	500 m
6.	Die 2. Straße (Ampel-Kreuzung) rechts auf Rödgener Str./B49 nehmen	650 m
7.	Weiter geradeaus auf Grünberger Str./L3130	700 m
8.	Nach der Jet-Tankstelle links abbiegen in Kugelberg, Schild "Uni-Sportzentrum" folgen	100 m
9.	Nach links abbiegen auf Parkplatz. Nach 100m rechts auf den 2. Parkplatz bis zum Ende nach weiteren 50m	150 m
10.	Fußweg nach rechts, siehe Gebäudeplan	60 m



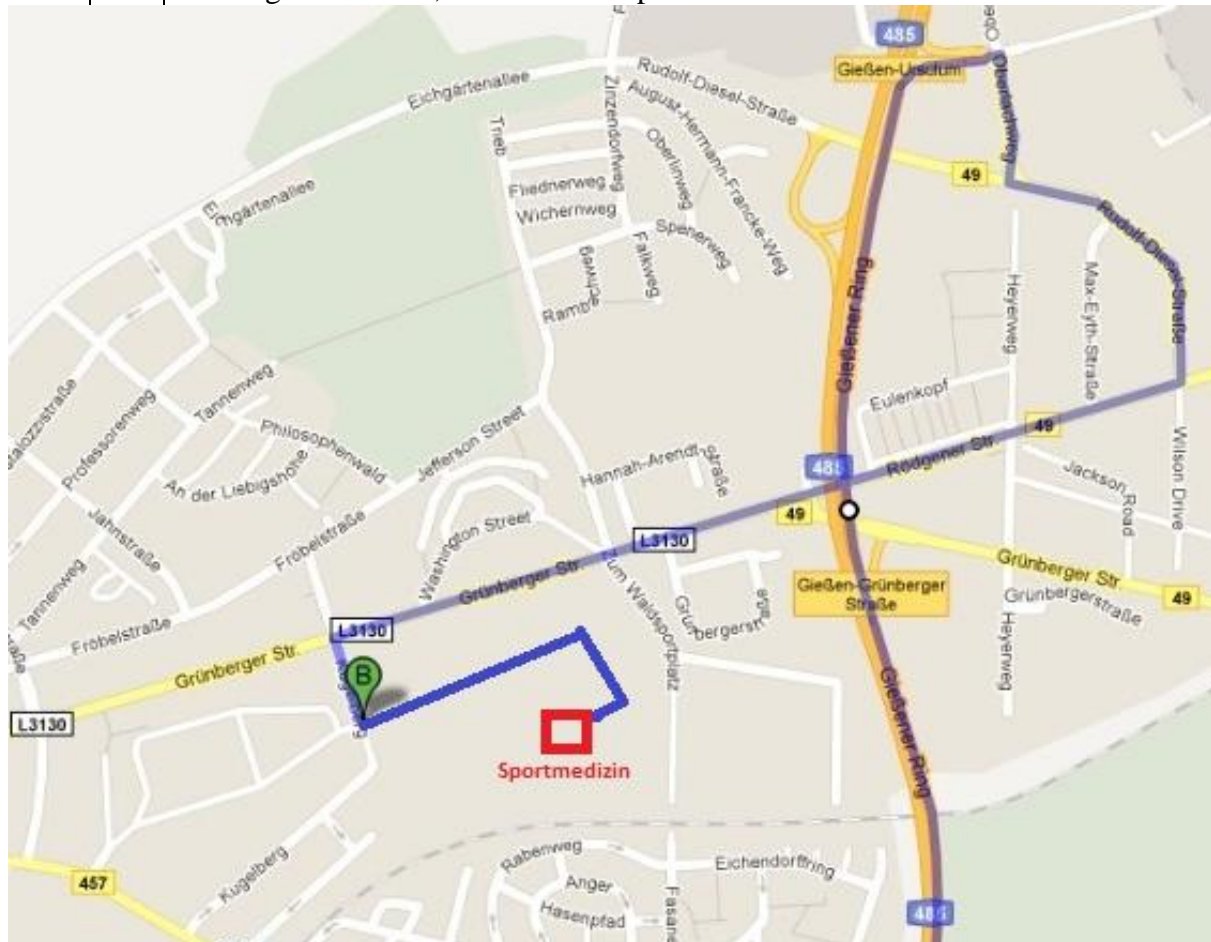
### 1.3 Anfahrt mit dem Auto von Nordwesten (Köln, Dortmund) auf der Autobahn A45:

Nr.	Wegbeschreibung	Folgen für
1.	Bei Ausfahrt 30-Wetzlar-Ost in B49 Richtung Gießen/Lahnau einfädeln	10 km
2.	Autobahndreieck Bergwerkswald links halten auf A485 Richtung Gießen, Marburg	6,5 km
3.	Bei Ausfahrt 3-Gießen-Ursulum Richtung Oberlachweg/B49 fahren	180 m
4.	Rechts abbiegen auf Oberlachweg/B49 (Schilder nach Alsfeld/Grünberg/Gießen/GI-Wieseck/ Gr.- Buseck/GI-Rödgen)	210 m
5.	Links abbiegen auf Rudolf-Diesel-Straße/B49 (Schilder nach Alsfeld/Grünberg/Buseck/GI-Rödgen/Stadtmitte)	500 m
6.	Die 2. Straße (Ampel-Kreuzung) rechts auf Rödgener Str./B49 nehmen	650 m
7.	Weiter geradeaus auf Grünberger Str./L3130	700 m
8.	Nach der Jet-Tankstelle links abbiegen in Kugelberg, Schild "Uni-Sportzentrum" folgen	100 m
9.	Nach links abbiegen auf Parkplatz. Nach 100m rechts auf den 2. Parkplatz bis zum Ende nach weiteren 50m	150 m
10.	Fußweg nach rechts, siehe Gebäudeplan	60 m



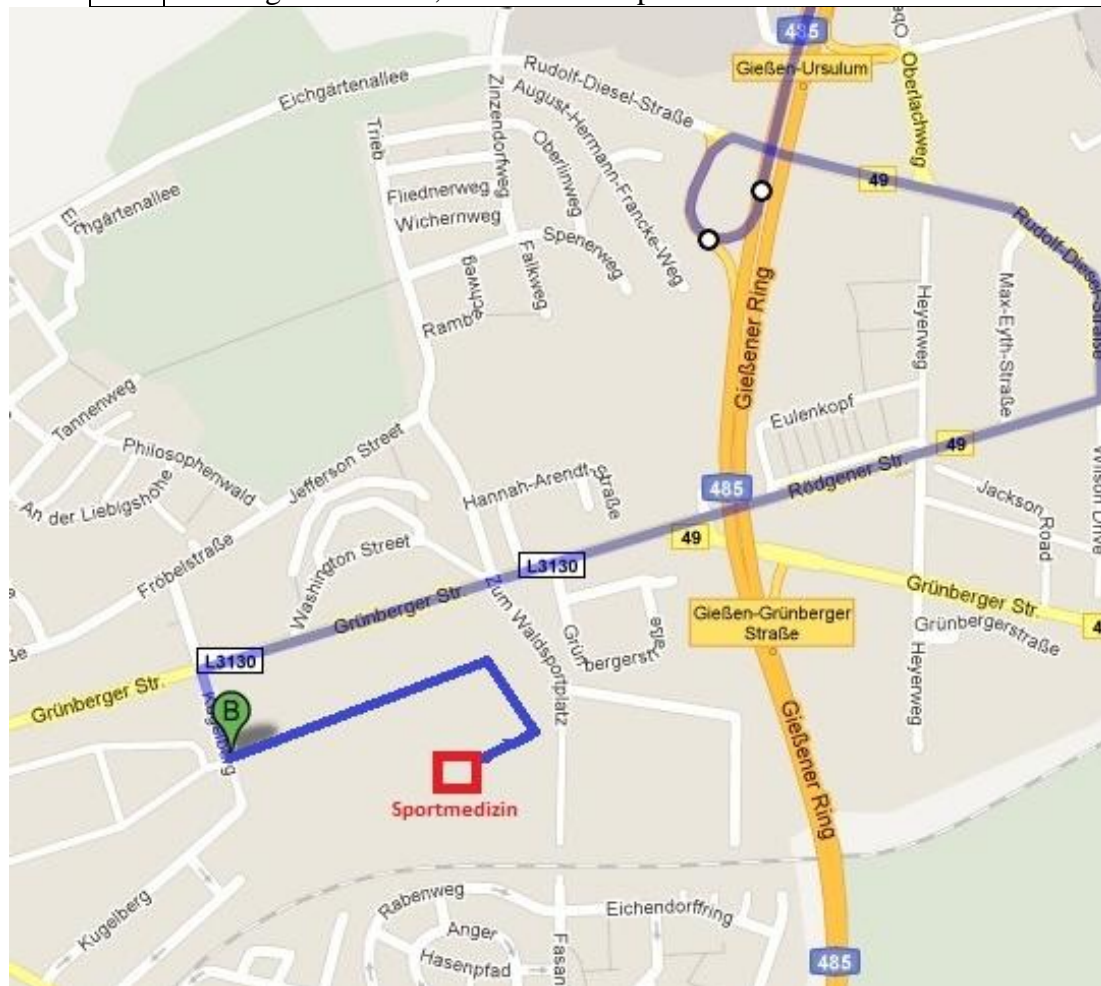
## 1.4 Anfahrt mit dem Auto von Westen (Limburg, Wetzlar) auf der B49:

Nr.	Wegbeschreibung	Folgen für
1.	Autobahndreieck Bergwerkswald links halten auf A485 Richtung Gießen, Marburg	6,5 km
2.	Bei Ausfahrt 3-Gießen-Ursulum Richtung Oberlachweg/B49 fahren	180 m
3.	Rechts abbiegen auf Oberlachweg/B49 (Schilder nach Alsfeld/Grünberg/Gießen/GI-Wieseck/ Gr.- Buseck/GI-Rödgen)	210 m
4.	Links abbiegen auf Rudolf-Diesel-Straße/B49 (Schilder nach Alsfeld/Grünberg/Buseck/GI-Rödgen/Stadtmitte)	500 m
5.	Die 2. Straße (Ampel-Kreuzung) rechts auf Rödgener Str./B49 nehmen	650 m
6.	Weiter geradeaus auf Grünberger Str./L3130	700 m
7.	Nach der Jet-Tankstelle links abbiegen in Kugelberg, Schild "Uni-Sportzentrum" folgen	100 m
8.	Nach links abbiegen auf Parkplatz. Nach 100m rechts auf den 2. Parkplatz bis zum Ende nach weiteren 50m	150 m
9.	Fußweg nach rechts, siehe Gebäudeplan	60 m



## 1.5 Anfahrt mit dem Auto von Norden (Marburg) auf der B3, folgend B3a:

Nr.	Wegbeschreibung	Folgen für
1.	Von der B3a geradeaus auf die A485	3,5 km
2.	Bei Ausfahrt 3-Gießen-Ursulum Richtung Rudolf-Diesel-Straße/B49 fahren	240 m
3.	Bei Gabelung rechts halten, Schildern n. Alsfeld/B49/Grünberg/Stadtmittle folgen u. Rudolf-Diesel-Straße/B49 nehmen	800 m
4.	Die 2. Straße (Ampel-Kreuzung) rechts auf Rödgener Str./B49 nehmen	650 m
5.	Weiter geradeaus auf Grünberger Str./L3130	700 m
6.	Nach der Jet-Tankstelle links abbiegen in Kugelberg, Schild "Uni-Sportzentrum" folgen	100 m
7.	Nach links abbiegen auf Parkplatz. Nach 100m rechts auf den 2. Parkplatz bis zum Ende nach weiteren 50m	150 m
8.	Fußweg nach rechts, siehe Gebäudeplan	60 m



## 1.6 Anfahrt mit dem Auto von Nordosten (Kassel) auf der Autobahn A5:

Nr.	Wegbeschreibung	Folgen für
1.	Bei Ausfahrt 9-Reiskirchen in B49 Richtung Buseck einfädeln	7,9 km
2.	Links abbiegen auf Rödgener Str./B49 für 62m und geradeaus weiter auf Grünberger Str./L3130	700 m
3.	Nach der Jet-Tankstelle links abbiegen in Kugelberg, Schild "Uni-Sportzentrum" folgen	100 m
4.	Nach links abbiegen auf Parkplatz. Nach 100m rechts auf den 2. Parkplatz bis zum Ende nach weiteren 50m	150 m
5.	Fußweg nach rechts, siehe Gebäudeplan	60 m



Ziel vergrößert:



## 1.7 Anfahrt mit dem Auto von Südosten auf der B457:

Nr.	Wegbeschreibung	Folgen für
1.	B457 ab A5-Autobahnausfahrt für 5km folgen	-
2.	Im bergabführenden Waldstück Richtung Gießen an 1. Ampel rechts in Europastraße	1,9 km
3.	Links abbiegen auf Grünberger Str./B49, weiter auf B49	1,6 km
4.	Links abbiegen auf Rödgener Str./B49 für 62m und geradeaus weiter auf Grünberger Str./L3130	700 m
5.	Nach der Jet-Tankstelle links abbiegen in Kugelberg, Schild "Uni-Sportzentrum" folgen	100 m
6.	Nach links abbiegen auf Parkplatz. Nach 100m rechts auf den 2. Parkplatz bis zum Ende nach weiteren 50m	150 m
7.	Fußweg nach rechts, siehe Gebäudeplan	60 m



## 2 Öffentliche Verkehrsmittel vom Gießener Hauptbahnhof:

- a) **Mit der Bahn:** bis Gießen Licher Straße. Von dort (siehe Abbildung „Fußweg Licher Straße - Kugelberg“) zu Fuß ein klein wenig den Berg hoch (ca. 100m) und in die 2. Straße auf der rechten Seite (Kugelberg) einbiegen. Der Straße folgen, nach einer Linksbiegung anschließend zweimal rechts an zwei Parkplätzen vorbei. Noch einmal rechts befindet sich der Haupteingang des Universitätssportzentrums (Fußweg gesamt ca. 800m). (Dauer ca. 18 min, aber der Anschluss am Hbf ist zeitlich zu berücksichtigen)
- b) **Mit der Stadtbuslinie 1:** Dazu am Bahnhofsausgang rechts über die Fußgängerbrücke, ca. weitere 300m Fußweg (siehe Abbildung „Fußweg Hbf - Ecke Friedrichstraße/Frankfurter Str.“ auf nächster Seite) zur Haltestelle in der Frankfurter Str./ Ecke Friedrichstraße, mit Fahrtrichtung bergabwärts, Bus der Linie 1 mit angegebenem Endziel „Rödgen“. Zu passierende Haltestellen sind Liebigstraße, Johanneskirche, Berliner Platz, Wolfstraße, Ausstieg bei Haltestelle „Volkshalle“. Fußweg ca. 50m in Busfahrtrichtung, dann in Kugelberg einbiegen (Schild "Uni-Sportzentrum" folgen). Weiter ca. 350m Fußweg zur Sportmedizin gemäß Abbildung (auf nächster Seite) „Fußweg Grünberger Straße - Kugelberg“. Gesamtdauer ca. 30 min.
- c) **Mit der Stadtbuslinie 2:** Dazu am Bahnhofsausgang der Bahnhofstraße Richtung Zentrum bis zur Stadtbushaltestelle folgen (Gehzeit ca. 2 min). Dort mit der Stadtbuslinie 2 Richtung Eichendorffring, Ausstieg an der Haltestelle Friedensstraße, in ca. 50 m Entfernung in die Straße Kugelberg einbiegen (siehe Abbildung „Fußweg Licher Straße - Kugelberg“) und weiter wie unter a). Gesamtdauer ca. 35 min.
- d) Ein **Taxi** vom Bahnhof benötigt ca. 10 min.



Zu a) und c): Fußweg Licher Straße - Kugelberg





Zu b): Fußweg Hbf - Frankfurter Str./ Ecke Friedrichstraße



Zu b): Fußweg Grünberger Straße – Kugelberg

### 3 Lageplan der Sportstätten und Gebäude

